



### 10.3. Reportaje fotográfico



Fotografía 1- Conexión de la Gola con el mar.

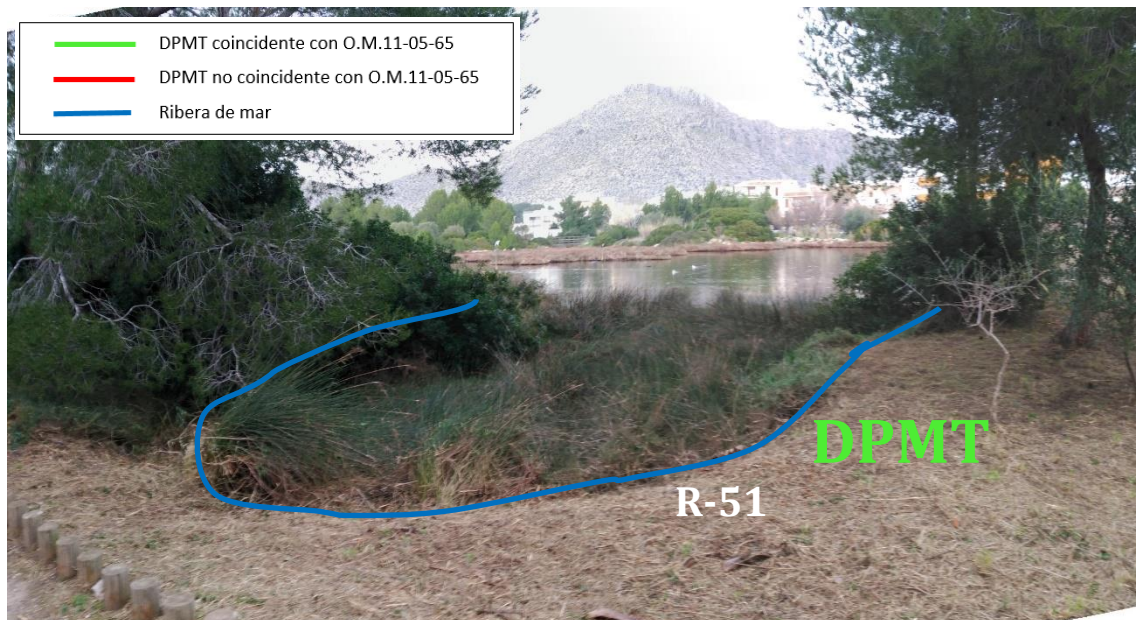


Fotografía 2- Vértices R-40 y R-41 de Ribera de mar.

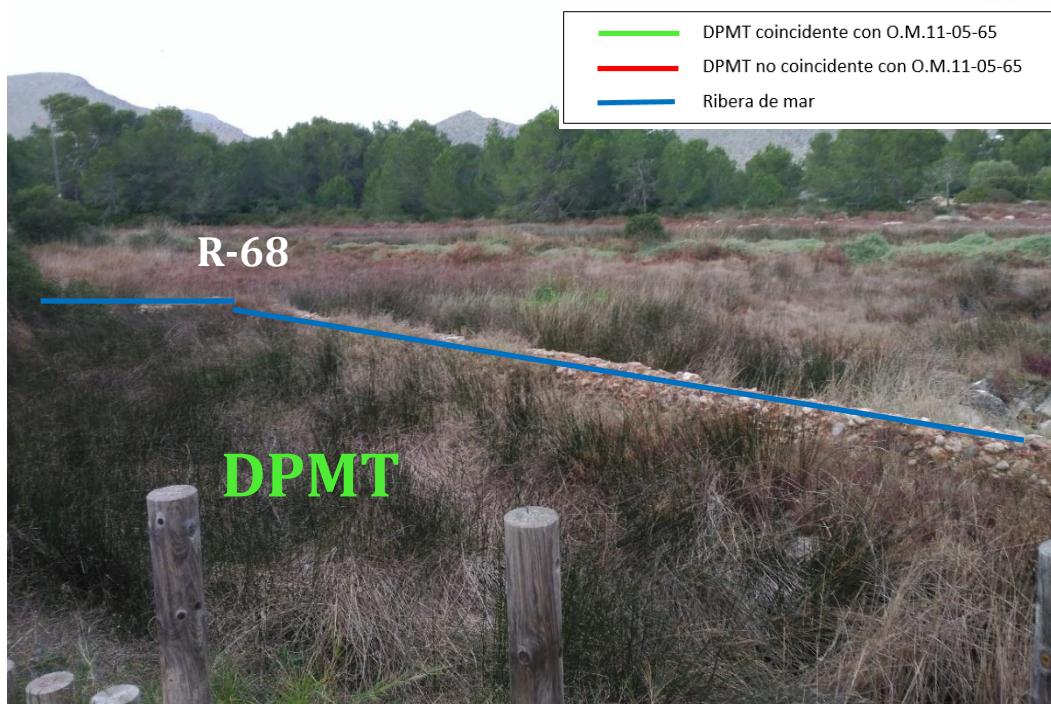


Fotografía 3- Imagen hacia el vértice R-42 de Ribera de mar.






Fotografía 4- Inmediaciones del vértice R-51, donde se observa balsas de agua salina.



Fotografía 5- Terrenos bajos inundables hacia el vértice R-68.



Fotografía 6- Imagen desde el R-69 hacia el norte del área.




Fotografía 7- Desde el vértice R-71 hacia el mar, donde se observa uno de los canales de la Gola.






Fotografía 8- Terrenos inundados entre los vértices 120A y 120B.



Fotografía 9- Imagen hacia los vértices 141 y 143 de la poligonal de deslinde.






Fotografía 10- Imagen del vértice 127 de la zmt.




Fotografía 11- Terrenos bajos inundados con presencia de salicornia entre los vértices 127 y 128.

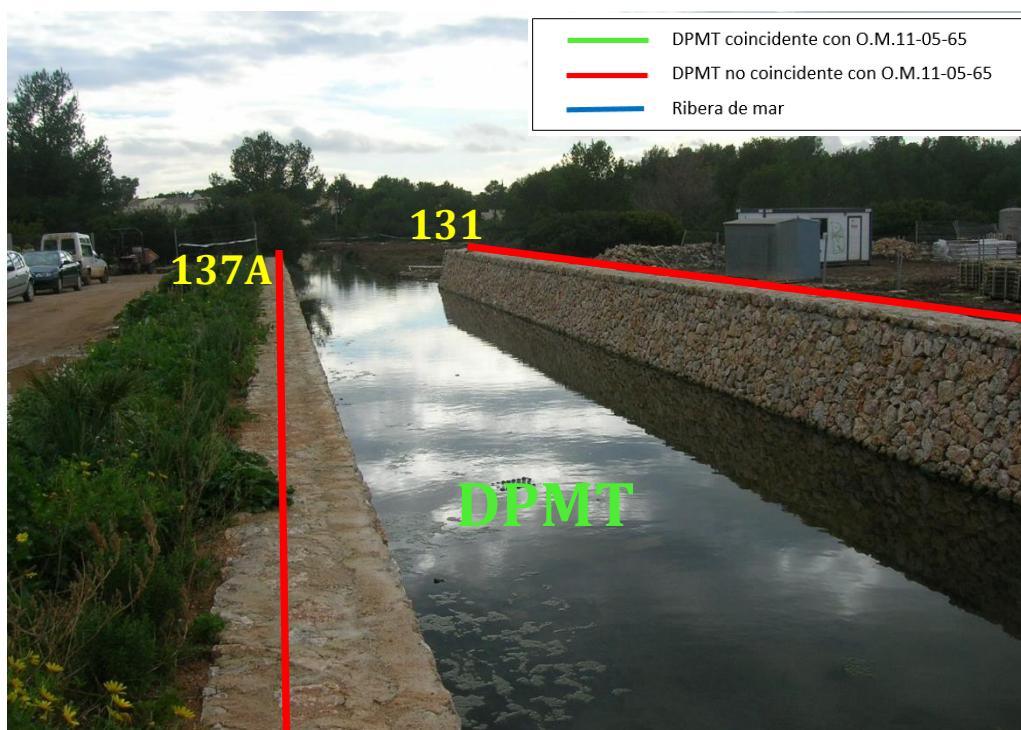




Fotografía 12- Terrenos bajos inundables con vegetación halófila entre los vértices 130 y 131.



Fotografía 13- Tramo de la poligonal de deslinde entre los vértices 133 y 136, no coincidente con la zmt.



Fotografía 14- Tramo de la poligonal de deslinde entre los vértices 131 y 137A, no coincidente con la zmt.



Fotografía 15- Punto de muestreo PO/M4, entre los vértices 135 y 136.







Fotografía 16- Canal de la Gola desde las inmediaciones del vértice 131.



Fotografía 17- Terrenos inundados en las inmediaciones del vértice R-73.



Fotografía 18- Terrenos inundados y vegetación halófila entre los vértices 139 y 140.



Fotografía 19- Imagen de la Gola desde el vértice R- 76 hacia la conexión con el mar.






Fotografía 20- Los terrenos de las presentes imágenes, corresponden a terrenos de la zona inundable, de la Gola, que han perdido sus características naturales, al verse antropizados.



Fotografía 21- Terrenos inundados desde el vértice R-87.



Fotografía 22- Imagen del vértice 149 y conexión de la Gola con el mar.